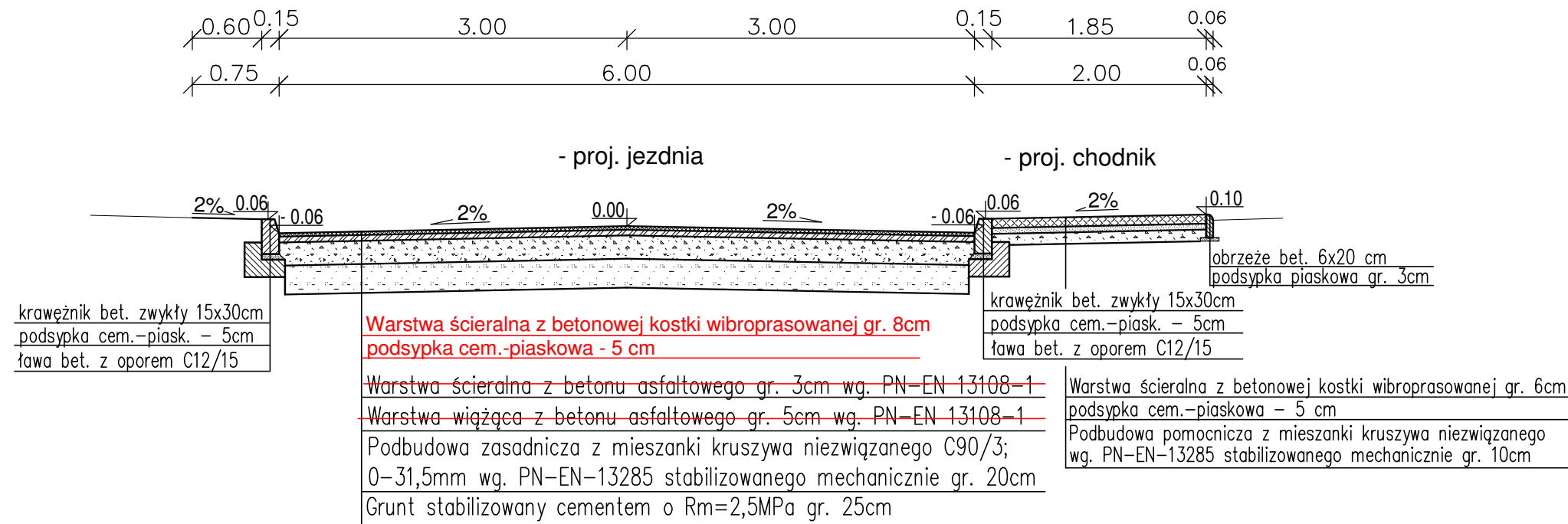


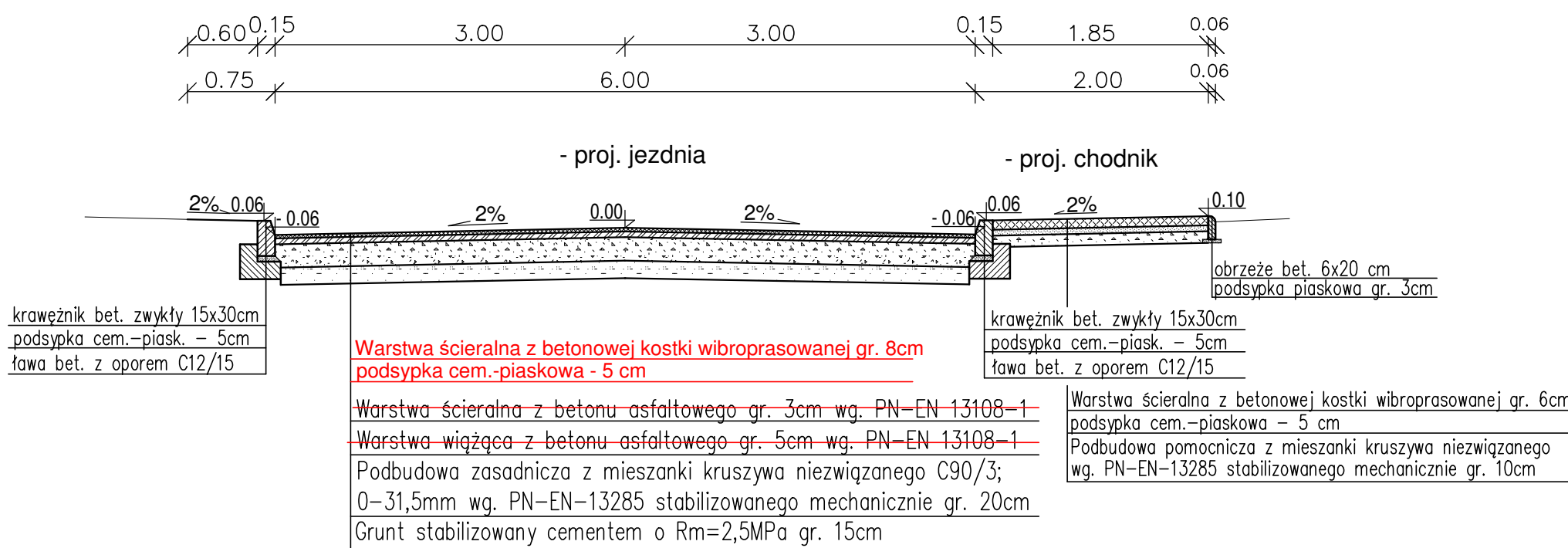
PRZEKRÓJ NORMALNY 1

TRASA 1 (ul. M. Skłodowskiej-Curie)
od km 0+0,000 do km 0+120,70



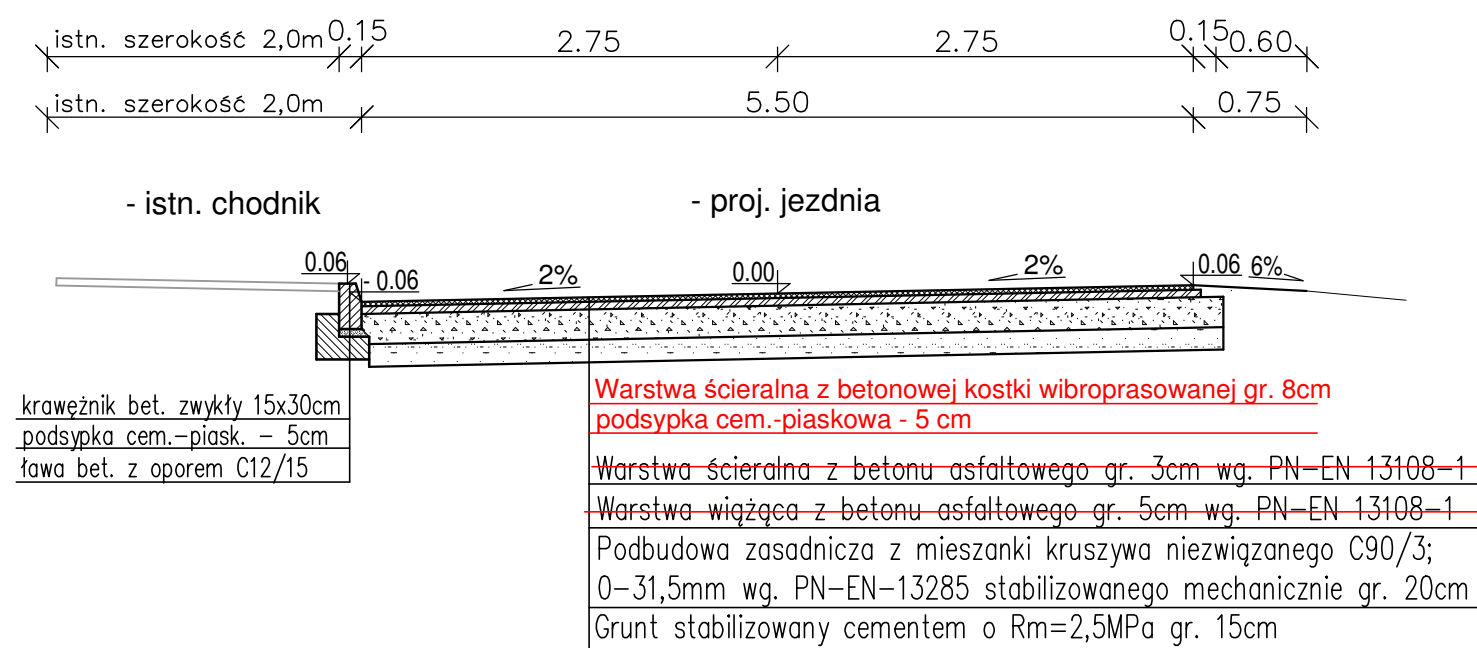
PRZEKRÓJ NORMALNY 2

TRASA 1 (ul. M. Skłodowskiej-Curie)
od km 0+120,71 do km 0+283,60



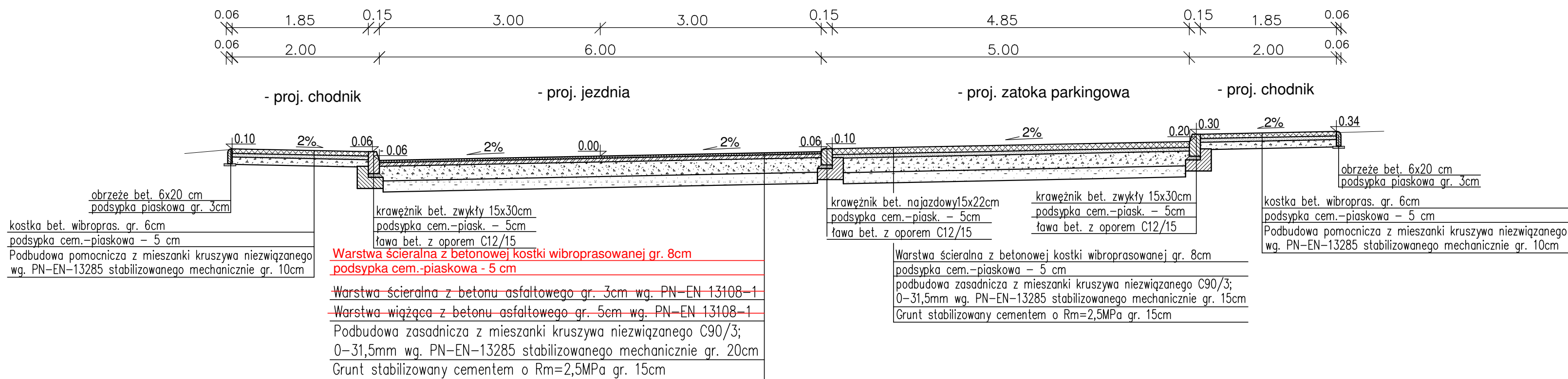
PRZEKRÓJ NORMALNY 3

TRASA 2 (ul. Polna)
od km 0+010,93 do km 0+037,73



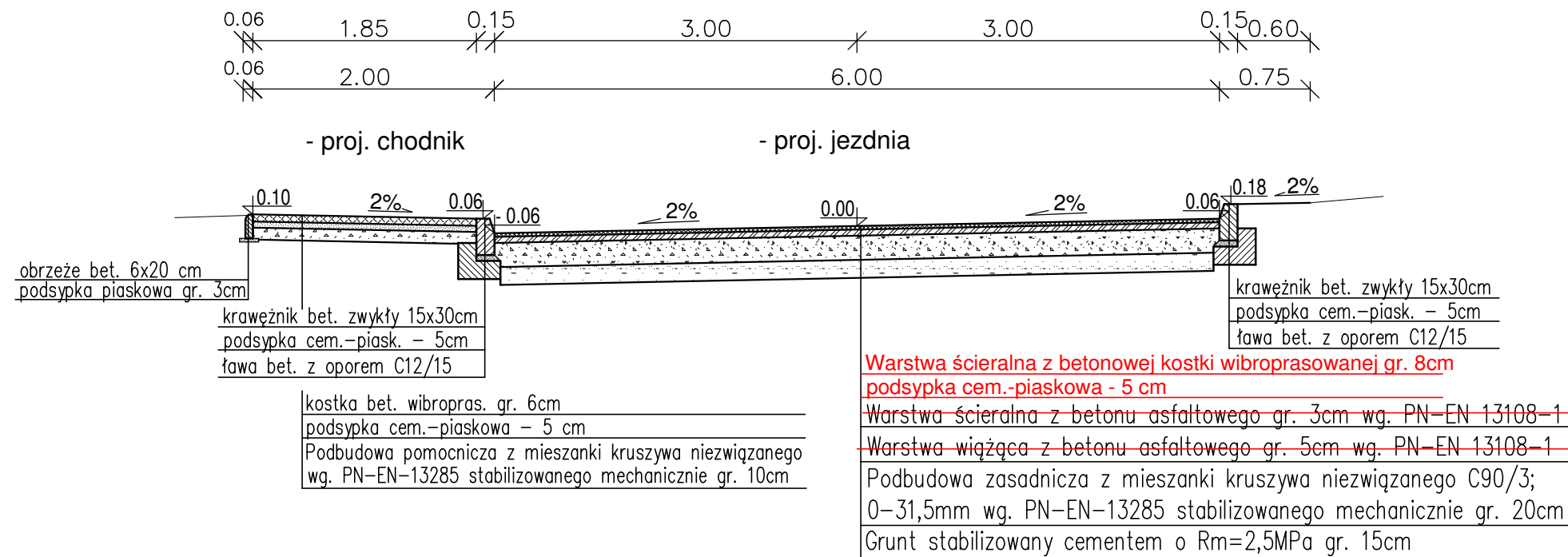
PRZEKRÓJ NORMALNY 4

TRASA 2 (ul. Polna)
od km 0+049,74 do km 0+094,74



PRZEKRÓJ NORMALNY 5

TRASA 2 (ul. Polna)
od km 0+094,74 do km 0+242,49



RYSUNEK ZAMIENNY (do rysunku Nr 3 - Przekroje normalne)
Zmiany nieistotne.

 ZPI „LAZAR” <small>ZPI „LAZAR” Adam Łazarski, 18-400 Łomża, ul. Kierzkowa 118A tel. 086-2180244, kom. 607913126 NIP: 718-111-06-86 REGON: 200147783</small>			
Nazwa i adres inwestycji	Przebudowa dróg gminnych nr 104699B – ul. Polna i nr 109653B ul. M. Skłodowskiej-Curie w Jedwabnym		
Inwestor	Gmina Jedwabne 18-420 Jedwabne ul. Zwirki i Wigury 3		
Nazwa rysunku	PRZEKROJE NORMALNE		
Data opracowania: 15/12/2015 r.	Faza: P.B.	Skala: 1:50	Nr rys.3
Branża	Imię i nazwisko	Nr uprawnień Izba inż.	Podpis
Drogowa: autor	mgr inż. Adam Łazarski	UAN 7342-38/92	
Opracował:	inż. Radosław Piasek		
Sprawił:	mgr inż. Janusz Nowakowski	UAN 7342-113/92	