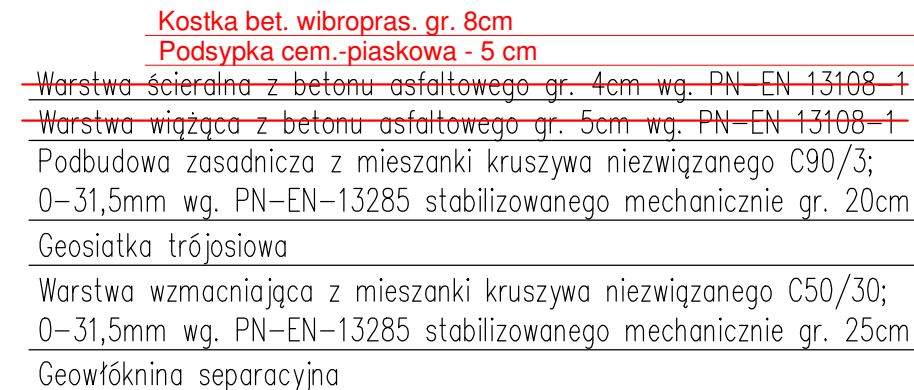
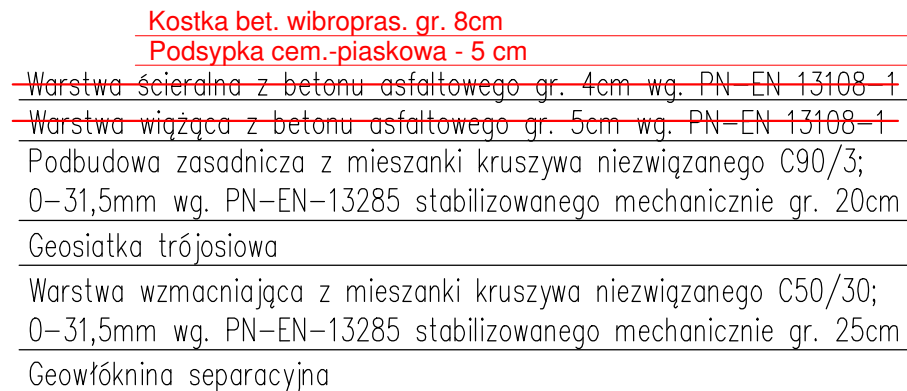


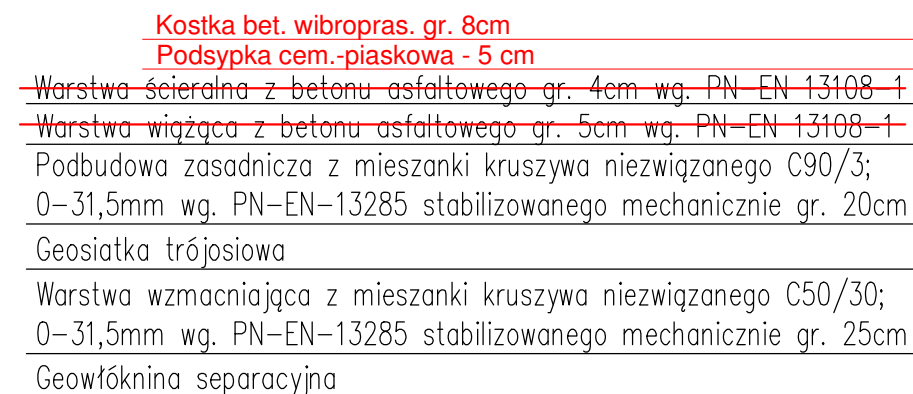
od km 0+000,00 do km 0+113,88



od km 0+128,88 do km 0+202,71
od km 0+285,74 do km 0+319,97



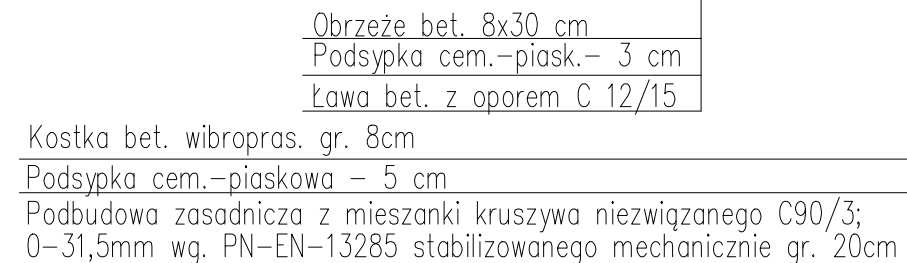
od km 0+217,71 do km 0+270,74
od km 0+334,97 do km 0+407,12



SKALA 1:25

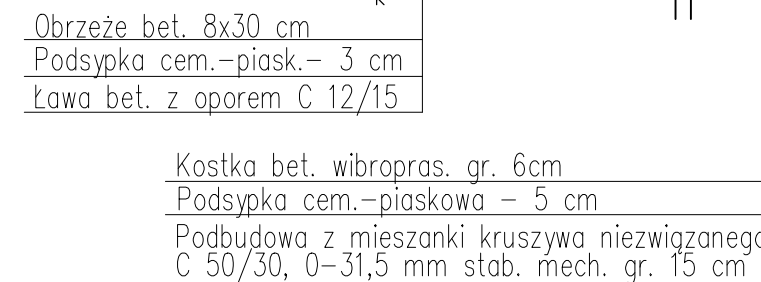
- obrzeże bet. 8x30cm

- jezdnia



- kr. bet. zwykły 15x30cm

- jezdnia



Zmiany naniesiono kolorem czerwonym.
Zmiany nieistotne w rozumieniu przepisów
ustawy Prawo Budowlane

			
<p align="center">ZPI „LAZAR”</p> <p align="center">ZPI „LAZAR” Adam Łazarski, 18-400 Łomża, ul. Kierzkowa 118A tel. 086-2180244, kom. 607913126 NIP: 718-111-06-86 REGON: 200147783</p>			
Nazwa i adres inwestycji	PRZEBUDOWA DROGI GMINNEJ WE WSI KUBRZANY		
Investor	Gmina Jedwabne 18-420 Jedwabne ul. Żwirki i Wigury 3.		
Nazwa rysunku	PRZEKROJE NORMALNE – rys. zamienny		
Data opracowania:	Faza: P.B.	Skala: 1:50	Nr rys. 3
Branża	Imię i nazwisko	Nr uprawnień	Podpis
Drogowa: autor	mgr inż. Adam Łazarski	UAN 7342-38/92	
2018 r.			